

HERAUF BEZIEHT SICH DIE VERORDNUNG DES GEMEINDERATES  
 VOM 13.04.1992; 14.12.1992; 25.09.1998; 16.10.1999; 25.09.2002;  
 26.07.2004; 25.09.2006 und 21.07.2008, 24.05.2011, 20.03.2012, 25.09.2013  
 11.12.2017, 14.09.2020, 20.09.2021, 12.12.2022 (PZ: 2577)  
 AUFLAGEFRIST: 28.07.2022 - 08.09.2022

KUNDGEMACHT:

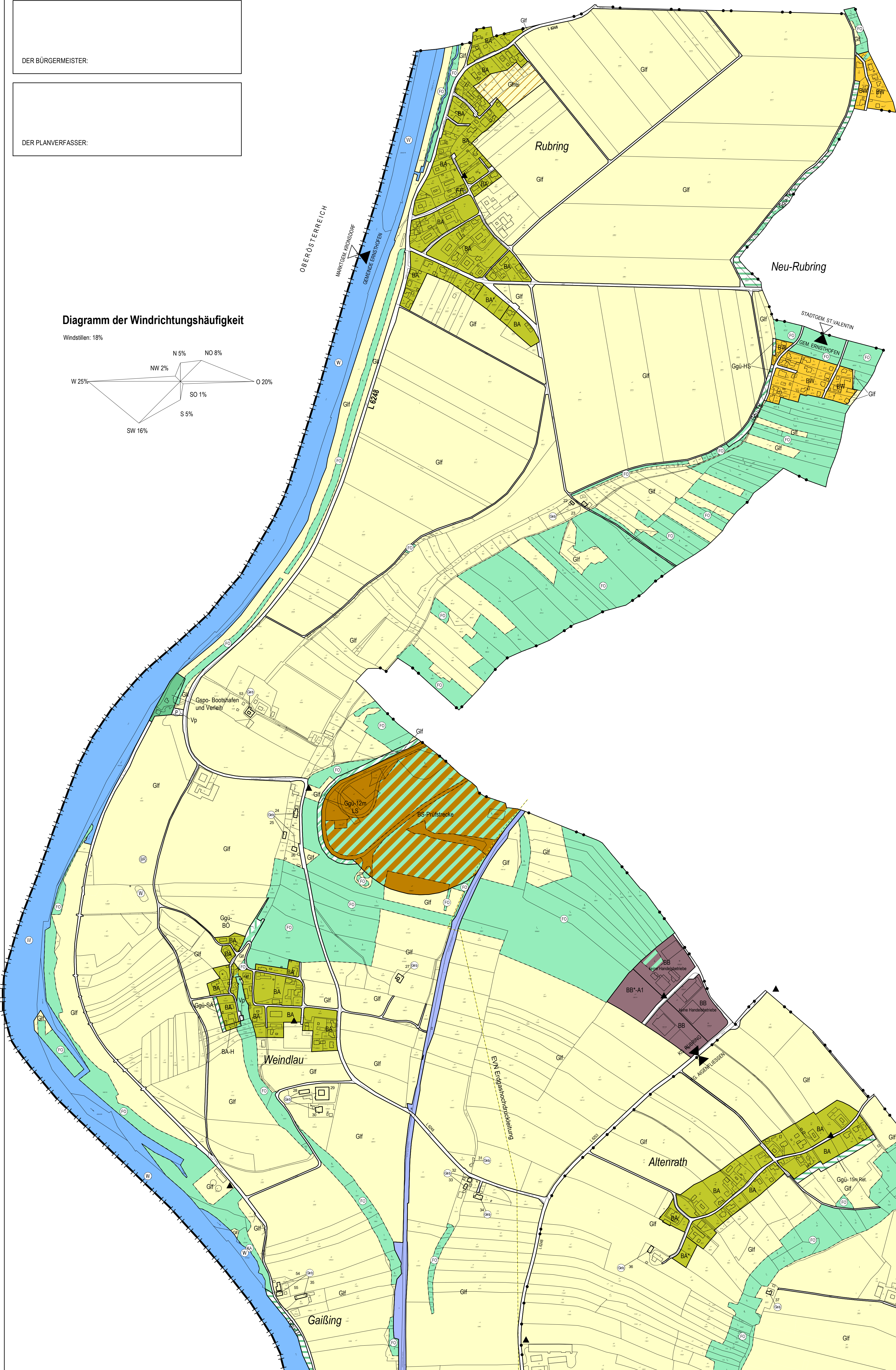
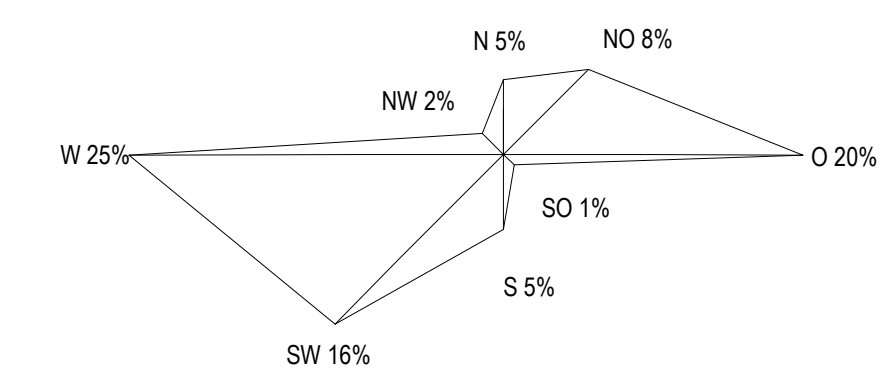
AMT DER NÖ LANDESREGIERUNG:

DER BÜRGERMEISTER:

DER PLANVERFASSER:

**Diagramm der Windrichtungshäufigkeit**

Windstille: 18%



**WIDMUNGSARTEN DES BAULANDES:**

- BW** WOHNGEBIETE
- BK** KERNGEBIETE
- BA** AGRARGEBIETE  
A1: Weidabereiche
- BB** BETRIEBSGEBIETE
- BS** SONDERGEBIETE  
MIT ANGABEN DER BESONDEREN NUTZUNGEN
- A** AUFSCHLISSUNGSZONEN
- F** BEFRISTETES BAULAND
- \*** BAULAND MIT BAULANDSICHERUNGSVERTRAG

**VERKEHRSLÄCHEN:**

- Ö** ÖFFENTLICHE VERKEHRSLÄCHEN
  - Vp** PRIVATE VERKEHRSLÄCHEN
- Die Lage von Straßenfunktionen und somit das genaue Ausmaß von Abzweigungsverbindungen an das öffentliche Gut werden im Einbauvertrag festgelegt. Ihre unmittelbare Ableitung aus dem Flächenwidmungsplan ist unzulässig.

**GRÜNLAND:**

- Gif** LAND- UND FORSTWIRTSCHAFT
  - Ggr** GRÜNGÜRTEL
- |                                  |                          |                           |
|----------------------------------|--------------------------|---------------------------|
| UZ: Uferzone                     | SA: Städtungsabschluss   | LaL: Lärmschutzmaßnahmen  |
| Re: Rekultivierungsmaßnahmen     | LaE: Lärmschutzmaßnahmen | Sc: Schutzgebiet          |
| Bo: Biotopschutz                 | IK: Tierschutz           | Wa: Waldstand             |
| IG: Landschafts- und Naturschutz | Wa: Waldstand            | HaAd: Hangwasseranschluss |
| HS: Hangsicherung                |                          |                           |

**Gifrei** FREIHALTEFLÄCHEN

- ⊙** ERHALTENSWERTE GEBÄUDE IM GÜNLAND
- Gspo** SPORTSTÄTTEN
- Gspi** SPIELPLÄTZE
- Gp** PARKANLAGEN
- G++** FRIEDHÖFE

**ÖRTLICHES RAUMORDNUNGSPROGRAMM  
 DER GEMEINDE ERNSTHOFEN**

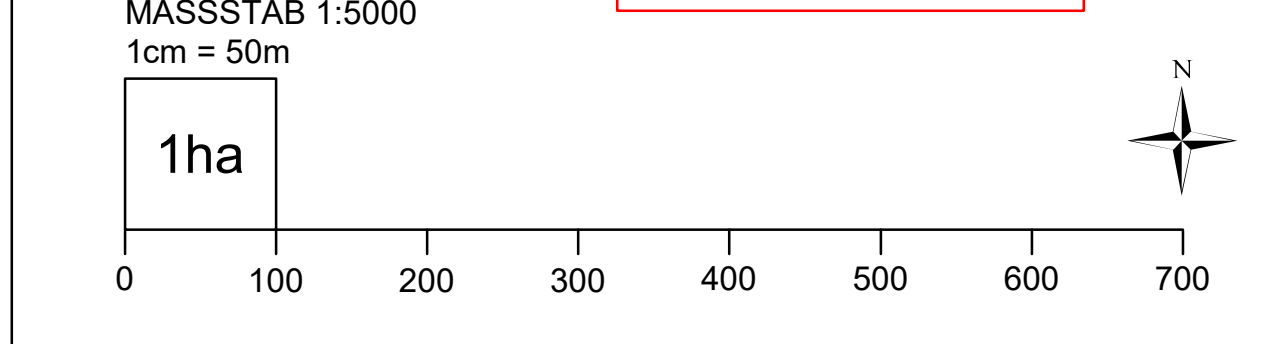
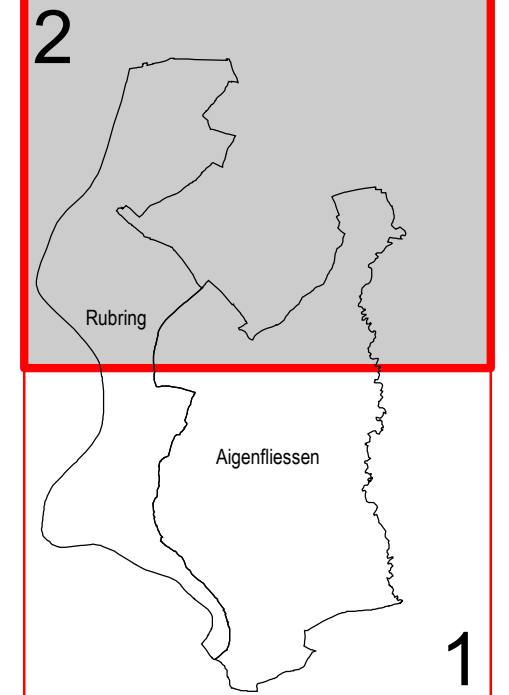
**FLÄCHENWIDMUNGSPLAN**

NEUDARSTELLUNG

PLANNR.: 2577/F.2.	STAND: 2022.12.12.	MASSSTAB: 1:5000	PARIE:
-----------------------	-----------------------	---------------------	--------

PLANVERFASSER: **schiedlmayer raumplanung**  
Schiedlmayer Raumplanung ZT GmbH  
 Of. Mag. Inge. Hertha Schiedlmayer  
 Ingolferstr. 10 | 2300 Waidhofen an der Ybbs  
 Telefon: 02754/6803 | Fax: 02754/6803-4  
 e-mail: office@schiedlmayer.at | www.raumplanung.at

**BLATTÜBERSICHT**  
 DKM 2022  
 TEILGEBIET: 2



**KENNTLICHHICHUNGEN:**

- EISENBAHNEN**
- L4711** LANDES(HAUPT)STRASSEN
- ⊕** ELEKTRIZITÄTSWERKE
- ⊕** UMSPANNWERKE
- 110KV FREILEITUNGEN DER VERBUNDGESELLSCHAFT. MIT 15m SCHUTZBEREICH
- 220KV bzw. 380KV FREILEITUNGEN DER VERBUNDGESELLSCHAFT. MIT 25m SCHUTZBEREICH
- 110KV FREILEITUNGEN DER EVN. MIT 15m SCHUTZBEREICH
- ERDGASHOCHDRUCKLEITUNG DER AUSTRIA FERNGASGESELLSCHAFT MIT 5m SCHUTZBEREICH
- ERDGASHOCHDRUCKLEITUNG DER EVN MIT 5m SCHUTZBEREICH
- ▲** TRAFO
- ▲** GASSTATIONEN
- ⊕** PUMPWERKE
- ▲** HOCHBEHÄLTER
- ⊕** KLÄRANLAGEN
- ⊕** WALD
- ⊕** SCHUTZWALD
- ⊕** WIDMUNG IN ENTSPRECHENDER FARBE AUF WALD
- ⊕** BRUNNENSCHUTZGEBIETE
- ⊕** QUELLENSCHUTZGEBIETE
- ⊕** ÜBERFLUTUNGSGEBIETE
- ⊕** GEWÄSSER
- ⊕** ÖFFENTLICHE GEBÄUDE
- FF** Freiwillige Feuerwehr
- GA** Gemeindeamt
- K** Kirche
- KG** Kindergarten
- PA** Postamt
- PF** Pfarramt
- VS** Volksschule
- WW** Wasserschutzmaße
- ⊕** PARKPLÄTZE
- ⊕** TANKSTELLEN
- DKM:**
- ABBRUCH
- ▲** KATASTRALGEMEINDEGRENZEN
- ▲** GEMEINDEGRENZEN
- BEZIRKSGRENZE
- LANDESGRENZE

